

Iceland Challenge 2011



Iceland Challenge 2011



Map of Iceland



Met 103.000 km² is IJsland bijna driemaal zo groot als Nederland. Het land telt circa 310.000 inwoners, waarvan er al ruim 115.000 wonen in de hoofdstad Reykjavik.

De belangrijkste weg is de ringweg, Hringvegur, rond het eiland. Andere nationale wegen zijn meest onverhard.

De reis verliep grofweg als volgt: Reykjavik, Vik, Landmannalaugar, Nýdalur, Askja, Möðrudalur, Akureyri en ten slotte via de ringweg terug naar Reykjavik.



19 augustus 2011 Rotterdam.





1 september 2011 Reykjavik. De Helgafell heeft de motoren gebracht.







Hallgrímskirkja (Reykjavík)

2 september 2011

Links: Brug tussen de
continentale platen
van Amerika en
Europa.



Geothermisch gebied
Gunnhver.
GPS: N63° 49' 9.08",
W22° 40' 59.13".





Festarfjall,
Grindavik.
GPS: N63°
51' 19.72",
W22° 20'
54.37".

Seljalandsfoss.
GPS: N63° 36'
56.80", W19°
59' 32.52".





3 september 2011

De F206 richting Laki.





Richting Laki.
GPS: N63° 52' 19.72",
W18° 15' 11.18".





Richting Laki.
Uiteindelijk poging
opgegeven wegens te
wild en te diep water in
de rivieren.





Vik í
Mýrdal,
gelegen in
het district
Suðurland.





4 september 2011





Tanken in Vik.
Brug over de
smeltwaterrievier van
de Mýrdalsjökull.



Zwarte bedding van de smeltwater rivier. De Mýrdalsjökull ligt in de verte. Onder de gletsjer ligt de vulkaan Katla. Iets westelijker ligt de vulkaan Eyjafjallajökull die in 2010 uitbarstte.



Over de F208 naar hotspots
Landmannalaugar.







Rivierloop in de
buurt van Holaskjol.
GPS: N63° 55'
7.19", W18° 36'
6.24".





Doorsteek van de rivier Skafta of een zijtak daarvan.







HOF SJÖKULL
925 km²/357 sq.mi.

LANGJÖKULL
953 km²/367 sq.mi.

ICELAND'S LONGEST RIVER
230 KM

IN 1783 A.D. THE GREATEST ERUPTION IN HUMAN HISTORY TOOK PLACE IN LAKAGÍGAR. IT COVERED 1400 KM² OR 220 SQUARE MILES

THE HIGHEST WATERFALL IN ICELAND 198 M / 594 FT

1550 THE LAST CATHOLIC BISHOP OF HOLLAND JON ARARSON & HIS TWO SONS EXECUTED

MT HEKLA IS ICELAND'S MOST ACTIVE VOLCANO ERUPTING EVERY 10 YEARS. WAS BELIEVED TO BE THE GATE TO HELL IN OLDEN TIMES.

LAUGAVEGURINN - ONE OF THE MOST POPULAR HIKING TRAILS IN ICELANDIC WILDERNESS. 55 KM / 23 - 25 HOURS

FIMMVÖRÐUHÁLS - SKÓGAR-ÞÓRSMÖRK - BEAUTIFUL AND POPULAR TRAIL. 20 KM / 7-9 HOURS

MÝRDALS-JÖKULL
596 km²/230 sq.mi.

ALGERIAN PIRATES ATTACKED THE ISLAND KILLING 40 & CAPTURING ABOUT 250 PEOPLE TO BE SOLD IN SLAVERY

VOLCANIC ERUPTION IN 1773 BURIED HALF THE TOWN IN LAVA

SPECTACULAR SCENERY ALL ALONG THIS COSTLINE, THE CROWN JEWEL BEING SKÓGAR WATERFALL

EXTRAORDINARY ROCKFORMATIONS, SCENERY & BIRD LIFE

ISLAND WAS FORMED





Eldgjá, de grootste vulkanische kloof ter wereld. De Ófærufoss is de waterval in deze kloof.







Natuurreservaat
Fjallabak.

Rechts: GPS: N63°
58' 45.36", W18° 53'
24.88".







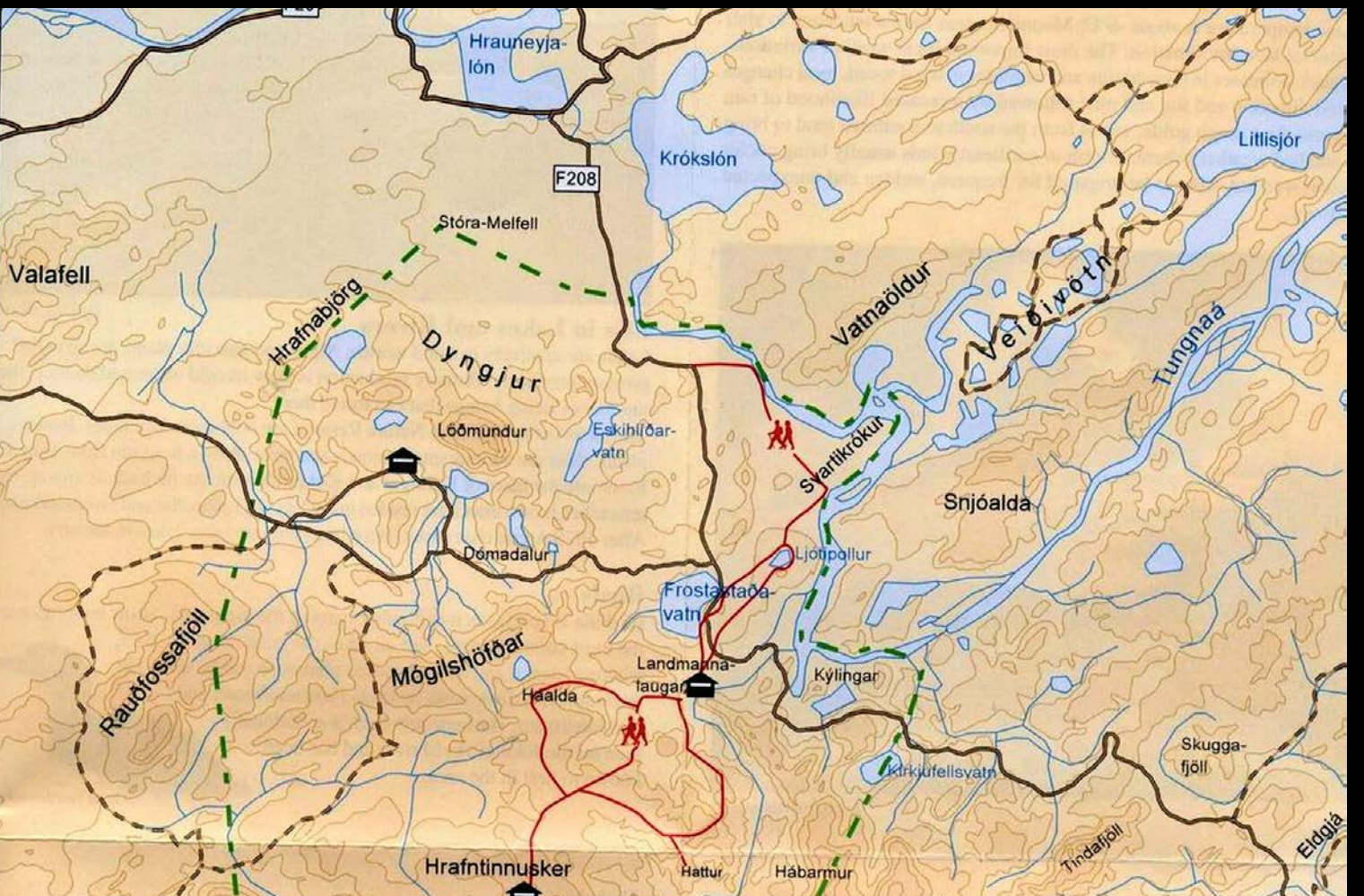
De Highway F208, ook
Fjallabaksleið nyrðri
genoemd.

Spiegelmeer: GPS: N63°
59' 43.13", W18° 59'
28.56".











5 september 2011. *Vertrek vanaf de hut bij hotsprings Landmannalaugar.*







Kratermeer Ljótípollur.
GPS: N64° 2' 12.97", W19° 0' 20.49".



Via de F26 op weg naar Nýdalur.









Boven: uitzicht op de Hofsjökull.

Onder: op de F26 of Sprengisandsleið. GPS: N64° 43' 28.52", W18° 5' 24.22".





De hut bij Nýidalur.

6 september 2011









Op de Gæsavatnaleið, F910
zuid-tracé naar Askja.
Onderlangs IJslands grootste
schildvulkaan Trölladyngja. GPS:
N64° 46' 44.84", W17° 30'
53.10".





Lunch op het
lavaveld. Vlak langs
de Vatnajökull, de op
één na grootste
gletsjer van Europa.
GPS: N64° 46'
52.90", W17° 23'
35.94".













Over de Gæsavatnaleið,
pistes door woestijn van
lavazand en lavasteen,
verder naar Askja.

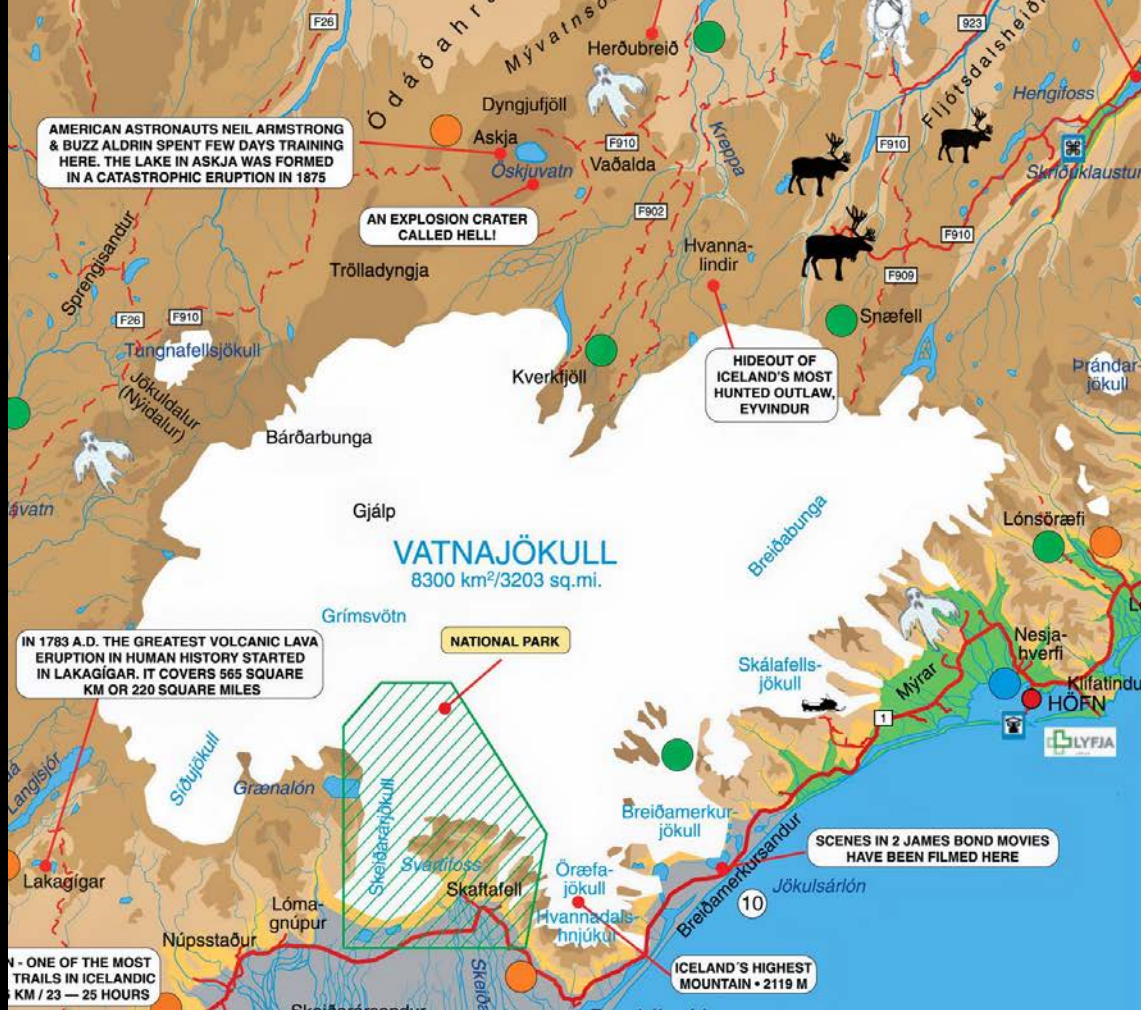




Gæsavatnaleið -
flæðarnar. Bedding van
een gletsjerrivier vanuit
de Vatnajökull.
GPS: N64° 49' 9.13",
W17° 4' 21.26".







Voorbij de rivierbedding nog meer woestijn.

GPS: N64° 58' 10.71", W16° 34' 13.13".

Bij Askja. In de verte de vulkaan Herðubreið, gelegen in het lavaveld Ódáðahraun.





7 september 2011

Een dag van
gedwongen rust. Een
sneeuwstorm houdt
ons in de hut van
Askja.





8 september 2011

In de vrieskou
aftanken, motor
uitgraven en verder.
Over de volgende
vijftien kilometer naar
de F905 doen we
ruim een uur.



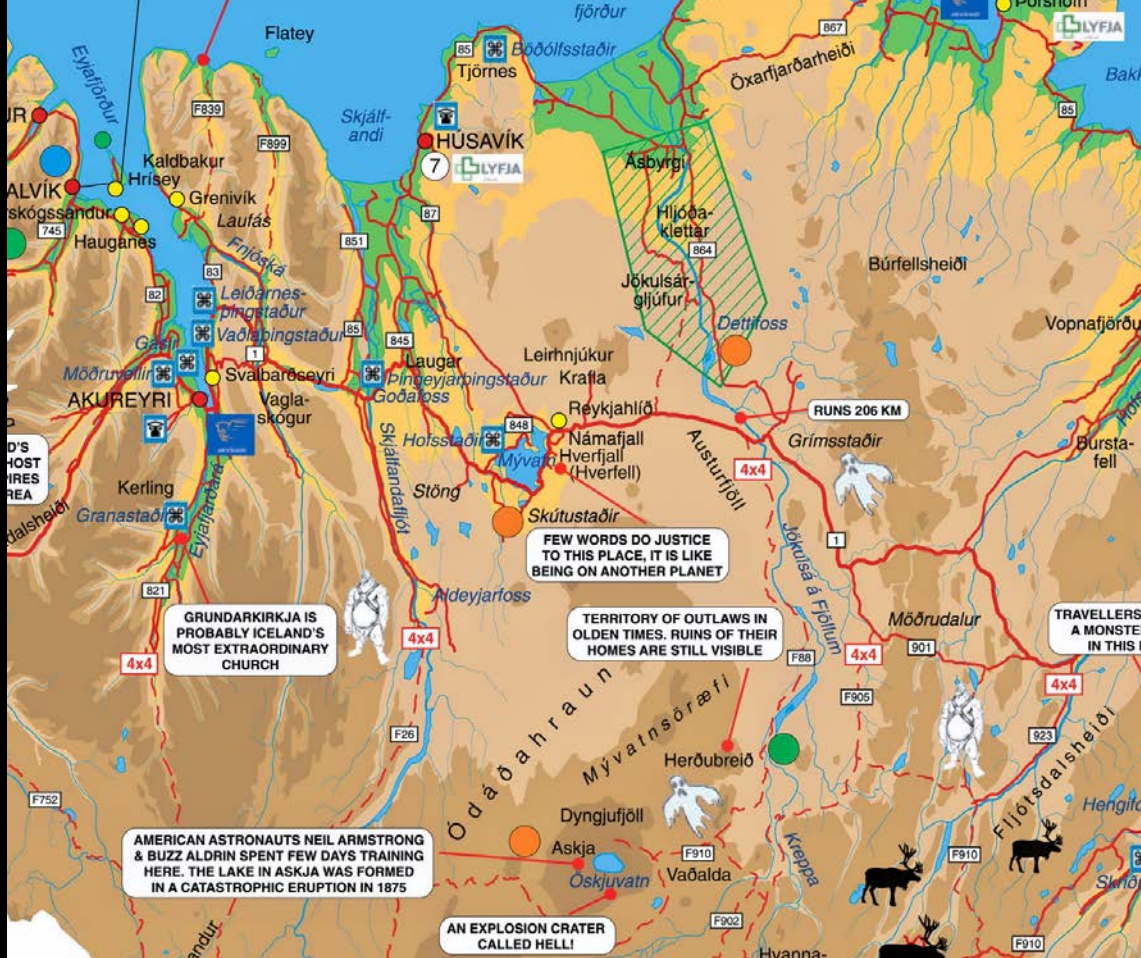












Uiteindelijk weer in de bewoonde wereld van Möðrudalur. Kerk, turfhuisjes, restaurant en benzinepomp.
 GPS: N65° 22' 32.50", W15° 53' 02.44".





9 september 2011

De watervallen bij
Dettifoss. GPS: N65°
48' 42.89", W16° 23'
16.48".








Geothermisch veld bij
Námafjall. GPS: N65°
38' 28.22", W16° 48'
27.44".







NÁMAFJALL HVERIR






Uppýsingar

Námafjall er umframt þessi er Námafjall í kringumhverfi sem er ríkt af Gullfoss þingum, sönnuðum álfum og þessum fjöllum. Námafjall er einn af bestu stafrænum og hefur áhrif á loftslagið. Námafjall er einn af bestu stafrænum og hefur áhrif á loftslagið. Námafjall er einn af bestu stafrænum og hefur áhrif á loftslagið.

Væðing: Námafjall er einn af bestu stafrænum og hefur áhrif á loftslagið. Námafjall er einn af bestu stafrænum og hefur áhrif á loftslagið.



Historical Notes

Námafjall er einn af bestu stafrænum og hefur áhrif á loftslagið. Námafjall er einn af bestu stafrænum og hefur áhrif á loftslagið. Námafjall er einn af bestu stafrænum og hefur áhrif á loftslagið.

Historische Daten

Námafjall er einn af bestu stafrænum og hefur áhrif á loftslagið. Námafjall er einn af bestu stafrænum og hefur áhrif á loftslagið. Námafjall er einn af bestu stafrænum og hefur áhrif á loftslagið.

Historiske oplysninger

Námafjall er einn af bestu stafrænum og hefur áhrif á loftslagið. Námafjall er einn af bestu stafrænum og hefur áhrif á loftslagið. Námafjall er einn af bestu stafrænum og hefur áhrif á loftslagið.

Un peu d'histoire

Námafjall er einn af bestu stafrænum og hefur áhrif á loftslagið. Námafjall er einn af bestu stafrænum og hefur áhrif á loftslagið. Námafjall er einn af bestu stafrænum og hefur áhrif á loftslagið.







Goðafoss
watervallen,
gelegen in het
district Mývatn.



Noorderlicht
boven de
nachtelijke hemel
van Akureyri.





10 september 2011

Provisorische
beensteun voor
mijn gekneusde
knie door de
valpartij van de
vorige dag.



11 en 12 september 2011

Terug in Reykjavik:
- Reykjavik City Hostel,
 Sundlaugavegur
- Sólfar, Sun Voyager
- Laugavegur, Mainstreet
- Alþingishúsið, Parliament
 house
- Stjórnarráðshúsið,
 Government House





26 september 2011

Zojuist weer terug uit
Rotterdam.